

“ASOCOSIR”

Asociación de Confeccionistas de Irra
Fabricando los sueños de nuestra región



VIGILADO
SuperTransporte



CONCESIÓN
PACÍFICO TRES



Agencia Nacional de
Infraestructura

ASOCOSIR, una Asociación de mujeres que confeccionan el futuro de su región


En el corregimiento de Irra (municipio de Quinchía -Risaralda) 30 mujeres, madres, cabeza de hogar y en busca de mejores oportunidades, se unieron para sacar adelante a sus familias en medio de un territorio minero por tradición.

Fue así como en el año 2015, luego de revisar opciones laborales, y con el interés de generar recursos, coincidieron en el “coser”, y aunque muchas no sabían de este arte decidieron emprender esta osadía y arriesgarse a practicar esta labor, que hoy hace de este grupo de mujeres un ejemplo en su corregimiento porque por ocho (8) años han pulido la confección y ahora son generadoras de ingresos y sus prendas son llevadas con orgullo por todos los irreños.

En este mismo año (2015) y como Irra hace parte del área de influencia de este proyecto de infraestructura, desde el área Social de la Concesión

se escucharon las necesidades de las comunidades, donde destacó el gran potencial de este equipo de mujeres. Desde entonces se inició un trabajo conjunto donde nació la idea de formar una asociación, y fue de esta manera que luego de un proceso de formalización y muchas capacitaciones con el SENA nació “ASOCOSIR” Asociación de Confeccionistas de Irra.

Han sido ocho (8) años de trabajo duro, experiencias, altibajos, pero ante todo de muchos logros y satisfacción, pues hoy en día ya cuentan con un local en el sector de la galería de Irra (al lado del puesto de Policía) a la entrada del corregimiento, con máquinas y elementos propios de la confección y la organización administrativa que han sido entregados por la Concesión como capital semilla para que este grupo de mujeres sigan fortaleciendo y creando prendas como lencería, uniformes, sudaderas, bordados y estampados.



Juntos
estamos tejiendo
los sueños de nuestras
comunidades

Gloria Ladino >
Representante legal
ASOCOSIR.



“Mil gracias Pacífico Tres, vamos a seguir en la lucha hasta que Dios nos lo permita.”

Gladys Helena Toro
Integrante de ASOCOSIR.

Así van las obras que generan conexión, bienestar, progreso y desarrollo para el país

Con un **95 % de avance en el total de la ejecución de sus obras**, La Concesión Pacífico Tres tiene a disposición de todos sus usuarios, una vía mejorada que ofrece condiciones de seguridad y confort, además de sistemas inteligentes de transporte que brindan beneficios para la atención de emergencias y vigilancia al adecuado funcionamiento del corredor concesionado.

»»»»»

AVANCE PLAN DE OBRAS A ENERO DE 2023

CONCESIÓN PACÍFICO TRES 95%



| | | |
|------------|---|------|
| UF1 | La Virginia - Asia (30.10 km) | 100% |
| UF2 | Variante Tesalia (23.8 km) | 100% |
| UF3 | La Manuela - Tres Puertas - Irra (31.60 km) | 100% |
| UF4 | Irra - La Felisa (14.50 km) | 100% |
| UF5 | La Felisa - La Pintada (46.20 km) | 82% |

UNIDAD FUNCIONAL 1



Intersección Virginia
En operación desde el mes de mayo de 2018

UNIDAD FUNCIONAL 2



Puente Fortunato Gaviria
En operación desde el mes de noviembre de 2021

UNIDAD FUNCIONAL 3



Doble Calzada La Manuela - Tres Puertas
En operación desde el mes de diciembre de 2021

UNIDAD FUNCIONAL 4



Túnel de Irra
En operación desde el mes de mayo de 2020


UNIDAD FUNCIONAL 5




Puente El Palo



Puente 12 Arquí



Puente A



Puente 2



AVANCE
82%

Haz uso del carril exclusivo para pago electrónico en las estaciones de peaje de la Concesión Pacífico Tres

A partir del mes de diciembre de 2022, La Concesión Pacífico Tres inició la implementación de pago electrónico en las estaciones de peaje Acapulco, Guaico e Irra para mejorar la movilidad de los usuarios que transitan por el corredor vial; sistema de pago que fue dispuesto por el Ministerio de Transporte a través de la Resolución 20213040035125 emitida el 11 de agosto de 2021.

¿Cómo funciona?



Funciona a través del dispositivo TAG, que es un chip que se instala en la parte interna del vidrio panorámico del vehículo. Una vez sea instalado el TAG y éste cuente con el saldo suficiente, el usuario podrá realizar el paso por las estaciones de peaje por el carril exclusivo para este medio de pago.

Al momento de realizar el paso, al usuario le llegará un mensaje donde se le indica que se le ejecutó el débito automático por el cobro de la tasa de peaje.

Cuando el vehículo se acerca al carril, el sistema a través de una antena identifica el TAG, la categoría, realiza el débito automático y se levanta la talanquera; toda esta actividad se realiza mientras el vehículo está en marcha, por tanto, el usuario no debe parar por completo su vehículo, sino reducir su velocidad a 30 km/h.

¿Cómo se adquiere?

El usuario debe realizar una vinculación con uno de los intermediadores autorizados por el Ministerio de Transporte quienes ofrecen la modalidad de pago electrónico:



Los usuarios deben comunicarse con cualquiera de estos intermediadores para adquirir sus servicios.

¿Qué beneficios tiene?

- Hacer parte de una red nacional de telepeaje, puesto que con un solo TAG servirá para pagar en todos los peajes autorizados.
- Reducción del tiempo en el paso por los peajes.
- Reducción del uso de dinero en efectivo.
- Evita la congestión vehicular, permite mayor fluidez y confort en los desplazamientos.

En nuestras estaciones de peaje los carriles habilitados para el pago electrónico son los carriles extremos (lado derecho de circulación) señalados con la marca autorizada COLPASS.

Recuerda que el pago del peaje hace posible:

- Vías en óptimas condiciones de seguridad y movilidad.
- Garantiza el mantenimiento, rehabilitación y operación de la vía.
- Servicios gratuitos 24 horas al día de asistencia mecánica, grúa y ambulancia medicalizada.

En nuestro portal web: <https://pacificotres.com/es/peajes/> ingresa a cualquiera de las páginas de los intermediarios y solicita tu servicio de pago electrónico.

Conoce los valores de los peajes Acapulco, Guaico, Irra y Supía de la Concesión Pacífico Tres, para este 2023

En esta edición te informamos sobre los valores vigentes que debes cancelar al transitar por las estaciones de peaje Acapulco, Guaico, Irra y Supía de la Concesión Pacífico Tres durante el 2023:

| ESTACIONES | CATEGORÍAS | | | | | | | | | |
|-----------------|----------------------|-----------------------|------------------------|-----------------------|----------------------|-----------------------|------------------------|----------------------|----------------------|--|
| SUPÍA | I \$9.200 | II \$10.000 | III \$21.300 | IV \$27.100 | V \$30.600 | EA \$9.600 | ER \$9.300 | EG \$7.100 | EC \$7.500 | |
| ACAPULCO | I \$12.700 | II \$15.600 | III \$15.600 | IV \$15.600 | V \$37.700 | VI \$47.200 | VII \$54.500 | | | |
| IRRA | I \$12.700 | II \$15.700 | III \$15.700 | IV \$15.700 | V \$37.600 | VI \$47.200 | VII \$54.400 | | | |
| GUAICO | I \$18.300 | II \$22.800 | III \$22.800 | IV \$22.800 | V \$54.000 | VI \$68.300 | VII \$78.500 | | | |

CATEGORÍAS EN LOS PEAJES

SUPÍA

Categoría I: automóviles, camperos, camionetas.

Categoría II: buses, busetas y microbuses con eje trasero de doble llanta.

Categoría III: camiones de tres y cuatros ejes.

Categoría IV: camiones de cinco ejes.

Categoría V: camiones de seis ejes.

EA: Eje Adicional.

ER: Eje Remolque.

EG: Eje Grúa.

EC: Eje Cañero.

ACAPULCO, GUAICO E IRRA

Categoría I: automóviles, camperos, camionetas.

Categoría II: buses, busetas y microbuses con eje trasero de doble llanta.

Categoría III: camiones pequeños de dos ejes.

Categoría IV: camiones grandes de dos ejes.

Categoría V: camiones de tres y cuatros ejes.

Categoría VI: camiones de cinco ejes.

Categoría VII: camiones de seis ejes o más.

Ten en cuenta:

• Al pasar por las casetas de peaje es importante tener efectivo disponible y suficiente para el pago, con esto evitarás los trancones en las estaciones.

• El no pago del valor del peaje será sancionado con ocho (8) SMLDV.



Las direccionales son tu voz en la vía

Avisarle a los demás conductores con antelación las maniobras que realizarás, disminuirá los riesgos de accidentalidad.

Haz uso adecuado de las direccionales:

Enciéndelas 80 metros (aprox.) antes de realizar tu giro, cambio de carril o estacionamiento, de esta manera el conductor que viaja detrás tendrá tiempo suficiente para tomar distancia.



TU VIDA VALE MÁS NI UNO MÁS
#tuvidavalemás

Vuela en parapente desde

San José

y disfruta de los más hermosos paisajes caldenses

Ubicados a un (1) kilómetro del municipio de San José (Caldas), a una (1) hora de Manizales o Pereira, muy cerca de Belalcázar y Viterbo, y sobre el **“Mirador Serranía Los Santos”**, propios y visitantes podrán deleitarse con increíbles vuelos en parapente para divisar hermosos paisajes naturales que enmarcan la región cafetera.

En **Parapente San José** encontrarás tres (3) tipos de vuelos diferentes cada uno creado para llevar tus límites al máximo y comprobar que los miedos son tan solo eso.

- **Vuelo básico:** este recorrido consta de una duración de 10 a 20 minutos dependiendo de las condiciones climáticas y tiene un trayecto lineal de 4.5 km.
- **Vuelo acrobático:** este vuelo extremo tiene una duración de 10 a 20 minutos dependiendo de las condiciones climáticas en el cual se trata de asegurar siempre la máxima altura posible para realizar maniobras de descenso rápido.

¡Este vuelo es para aquellos aventureros que siempre quieren más y desean llevar al máximo sus límites!

- **Vuelo Cross Country:** para este recorrido se necesitan las mejores condiciones de buen sol, potentes corrientes térmicas, poco viento y un copiloto dispuesto a sumar kilómetros disfrutando de los mejores paisajes y la mejor experiencia que brinda viajar de nube en nube.

La duración total es de 45 minutos a una (1) hora.

Información que debes tener en cuenta:

- Abierto todos los días.
- Los vuelos como pasajeros se programan con reserva, si eres piloto certificado con los equipos necesarios puedes volar cuando quieras.
- El vuelo de inducción al parapente como pasajero incluye vuelo, póliza de seguro, videos y transporte al sitio de despegue desde \$150 mil pesos.
- El fin de semana se ofrece comida típica, comestibles, bebidas calientes, frías, y vigilancia en el parqueadero.
- El ingreso tiene un costo de \$5 mil pesos por persona, parqueadero vigilado todo el día \$2 mil pesos.

Además de la pista de vuelo, este lugar cuenta con senderos, miradores 360°, wifi, parqueaderos y mucho más.



¡Qué esperas para volar desde este Mirador!



CON LA ENTREGA DEL PROYECTO **RUMICHACA – PASTO** EL GOBIERNO DEL CAMBIO CUMPLE UN HITO PARA LA INFRAESTRUCTURA DEL PAÍS

Con la entrega de aproximadamente **10 kilómetros en doble calzada entre San Juan (Ipiales) y El Contadero y la construcción del puente vehicular Boquerón** finalizan las obras en el proyecto de Cuarta Generación (4G) Rumichaca – Pasto, concesionado por la Agencia Nacional de Infraestructura – ANI, por lo cual el Gobierno del Cambio marca un hito para la infraestructura del suroccidente del país y facilita la movilidad entre Colombia y Ecuador.

“Constituye una enorme satisfacción entregar este gran proyecto a una región tan importante para el país como lo es Nariño, por lo que representa: su riqueza histórica y cultural. Sin duda, sus obras promueven la Justicia Económica del suroccidente a través de la generación de empleo y el fomento de nuevas oportunidades para las comunidades. Este proyecto tuvo una inversión de \$2.5 billones y generó más de 13.600 empleos. Con esta entrega, el Gobierno de la Vida continúa incentivando la productivi-

dad, el turismo y la agroindustria”, dijo el ministro de Transporte, Guillermo Francisco Reyes González.

Rumichaca – Pasto es un corredor vial de 83 km que mejorará la competitividad, teniendo en cuenta que conecta Pasto y la frontera con Ecuador a través de grandes obras como la doble calzada desde Ipiales (San Juan) hasta Catambuco y de Catambuco a Pasto.

“Con estas obras, en el Gobierno del Cambio generamos resiliencia, conectividad y competitividad. Además de la importante reducción en los tiempos de recorrido de 40 minutos entre el Puente Internacional de Rumichaca y Pasto, se aumenta la velocidad de operación a 60 kilómetros por hora, garantizando una mayor seguridad vial y confort de los usuarios y disminuyendo los costos de operación de los vehículos de carga, lo cual facilita el comercio exterior y la productividad desde el sur hacia el centro del país”, explicó William Camargo Triana, presidente de la ANI.

Las obras benefician a todo el departamento de Nariño y directamente a cerca de 884.000 habitantes de los municipios de Ipiales, Contadero, Iles, Tangua, Yacuanquer, Imués y Pasto.



Oficinas de Atención al Usuario

Nuestras oficinas de atención son espacios adecuados a lo largo de la vía concesionada para recibir todas las inquietudes de los usuarios y demás grupos de interés.

➤ **Oficina principal Manizales:** Calle 77 # 21 – 43 (barrio Milán). ➤➤➤

➤ **Oficina satélite:**

Unidad Funcional 5: Sector Chirapotó, Ruta 2508 (PR81+590) margen izquierda sentido La Pintada – La Felisa (al lado de la nueva ubicación del peaje Supía).

➤ **Oficinas móviles:**

Unidad Funcional 1: Área de Servicio La Ceiba (PR34+650) Ruta 2507 sector Remolinos.

Unidad Funcional 3.1: Centro de Control Operacional CCO (PR 36+850) margen izquierda sentido Manizales – Irra.

➤ **Horario de atención:**

De lunes a viernes de 8:00 a.m. a 6:00 p.m. y los sábados de 8:00 a.m. a 2:00 p.m.

➤➤➤➤➤➤➤ **Allí podrás:** <<<<<<<<<<




Interponer Peticiones, Quejas, Reclamos, Sugerencias (PQRS).



Entregar hojas de vida.



Solicitar información general del proyecto.



Sigue toda la información del proyecto en:



Programa institucional último domingo de cada mes (Febrero 26, Marzo 26, y Abril 30 de 2023) a partir de las 12:30 del mediodía por el canal Telecafé.



Programa institucional el último miércoles de cada mes (Febrero 22, Marzo 26 y Abril 29) a las 4:00 p.m. por Radio Cóndor 1540 AM.



www.pacificotres.com



@PacíficoTres



Concesión Pacífico Tres



Concesión Pacífico Tres



contactenos@pacificotres.com



Cuenta temporal de Twitter (para conocer el estado de la vía La Felisa – La Pintada en tiempo real): @CierresCP3

Si requieres atención en la vía concesionada durante tu viaje, solicita los servicios de atención gratuitos:

Ambulancia



Carro taller



Grúa



Marca:



#793



01 8000 423 780



321 973 84 70