

Edición #30  
Mayo/Julio 2022

# EnLaSenda



**"Unidos por un ambiente sano"**  
Institución Educativa La Libertad



VIGILADO  
SuperTransporte



CONCESIÓN  
PACÍFICO TRES



Agencia Nacional de  
Infraestructura



Estimados lectores,

En Colombia, con 29 concesiones de cuarta generación, a través de las cuales se aportan millones de ingresos que potencializan la economía del país, y dentro de las cuales se encuentra nuestra Concesión, quiero contarles que nos sentimos satisfechos del avance que hoy nos ubica dentro del selecto grupo de proyectos de infraestructura que supera el 90% de avance en sus obras, a pocos meses de hacer realidad la entrega total de una malla vial en condiciones técnicas que facilitan la movilidad de los viajeros, acorta distancia entre las regiones y facilita el transporte de carga haciendo de Caldas, Risaralda y Antioquia, uno de los puntos de conexión más importantes para incrementar la productividad y la competitividad del país.

Pero llegar a este porcentaje no ha sido sencillo, dado que en los últimos meses se han presentado fuertes lluvias en gran parte del territorio colombiano, y nuestra región no ha sido ajena a esta situación. A la fecha, la ola invernal ha ocasionado alrededor de 30 incidentes en la vía a cargo de la Concesión, con pequeños derrumbes, caída de material, lodo y rocas que han alterado la normal operación de nuestra vía por largas horas en sectores como el Kilómetro 41 y sobre todo en el tramo de vía La Felisa -La Pintada, 46 kilómetros que aún se encuentran en construcción y donde tenemos actualmente siete (7) puntos de pare y siga con paso restringido a un carril para permitir la movilidad segura de los vehículos, pero también el avance de las obras que en esta Unidad Funcional se encuentra en el 73%.

Para hacer frente a estas situaciones, el concesionario ha dispuesto todo su personal de operación y mantenimiento, maquinaria y vigilancia las 24 horas del día para atender de manera inmediata cada caso que se presenta en la vía y permitir que los usuarios puedan transitar de una manera más segura, pese a las incomodidades que son generadas por externalidades como las lluvias, que impiden el flujo vehicular continuo.

Quiero en este punto, enviar un mensaje muy importante para todos nuestros usuarios de la vía y es recordar las precauciones que se deben tener al conducir por carretera en tiempo de invierno y fuertes lluvias: respetar los límites de velocidad y aumentar la distancia entre vehículos, evitar los movimientos fuertes y frenados abruptos, estas pequeñas acciones pueden hacer la diferencia al viajar y prevenir accidentes con hechos que involucren pérdidas de vidas humanas.

Estas recomendaciones, además, son fundamentales para ser aplicadas en uno de los tramos de vía de nuestro proyecto que aún se encuentra en construcción: La Felisa – La Pintada, y que por sus características técnicas, geográficas, prediales y sociales, sumado a las eventualidades del invierno, hacen que sus 46 kilómetros de vía sigan siendo uno de los principales retos de la Concesión para este 2022, y por ello quiero contarles cómo vamos en el avance de las gestiones para sacar adelante las obras de esta Unidad Funcional:

- Recordemos que en este tramo de vía se encuentran 15 kilómetros de la red del poliducto Medellín – Cartago (ubicado aproximadamente entre los sectores de El Palo y Puente Arquía), una delicada red que transporta combustible y que interfiere con el desarrollo de la obra; este poliducto está a cargo de Ecopetrol y está siendo intervenido por su contratista Cenit. Hoy con un 78% de avance en el mantenimiento y retiro de la red, se están ejecutando labores de realineamiento del tubo que transporta el combustible. Al ser ésta una labor de alto riesgo y que debe ser practicada por personal idóneo y bajo los protocolos de intervención y seguridad establecidos, esperamos que se culminen prontamente las gestiones pertinentes para dar inicio a las obras civiles de estos kilómetros de vía.

- En estos 46 kilómetros de vía, la situación predial y social ha sido otro de los retos por gestionar previos a la ejecución de la obra, allí se tienen 566 mejoras (una mejora es una construcción informal, no legalizada a borde de vía donde existe un asentamiento humano) ubicadas principalmente en el sector de La Bocana, sin embargo, gracias a nuestro equipo de trabajadores y a las labores adelantadas con las comunidades, hoy con un 70% de avance se han gestionado 396 de estas mejoras, lo que quiere decir que ya han sido compensadas y trasladadas para sectores seguros donde las familias podrán tener una mejor calidad de vida.

Como pueden ver, continuamos haciendo frente a muchos retos para culminar uno de los tramos de vía más complejos en los proyectos de infraestructura en el país, pero desde la Concesión lo seguiremos dando todo para que en pocos meses esta vía se encuentre en excelentes condiciones de transitabilidad, con calzadas más amplias, terceros carriles de adelantamiento, alineamiento de curvas, taludes estabilizados, con más de 20 puentes, bermas y cunetas, que permitan que los viajeros puedan desplazarse de manera segura a una velocidad de 80 km/h.

Falta poco para que usted y su familia, puedan disfrutar de una de las mejores vías del país, seguimos contando con su paciencia y su apoyo.



**SANTIAGO PÉREZ BUITRAGO**  
Gerente General  
Concesión Pacífico Tres



# LA IESE

## Infraestructura Social



### “La Ruta de Oro”, un recorrido que despertará los encantos del municipio de Quinchía

La Concesión Pacífico Tres apoya la propuesta de construir un proyecto turístico para la comunidad del corregimiento de Irra – municipio de Quinchía (Risaralda), sector que hace parte del área de influencia de este concesionario, con el objetivo de promover la participación de la sociedad civil y sus organizaciones en los procesos de planificación, donde se involucren el mayor número de actores posibles para crear una estrategia turística que le apueste a los índices de desigualdad social, desde los factores económicos, educativos y el sector salud.

“La Ruta de Oro” iniciativa que surge de dos (2) líderes comunitarias de este municipio, posterior a la formación académica impartida por la Universidad de Caldas en alianza con la Concesión, a través del Diplomado “Interpretación Territorial”, el cual se llevó a cabo gracias a las gestiones que se adelantan desde el programa de “Educación, Capacitación y Concientización a la Comunidad Aledaña al Proyecto”, busca que se movilice la economía y se destaquen los atractivos naturales, culturales, arqueológicos y gastronómicos que por años han estado escondidos en un territorio que hoy quiere ser explorado y reconocido a nivel nacional.



Este proyecto avanza semana a semana, planeando estrategias, concibiendo mayores alianzas, visitando nuevos sectores que puedan ser incluidos en la ruta que lleva por nombre uno de los principales metales preciosos del país: “el oro”, que hace que brille el talento de una de las más tradicionales actividades económicas del corregimiento y por el cual se ha destacado por años, pero que hoy pretende visibilizar nuevas opciones de reconocimiento buscando involucrar en diversas actividades al personal de salud, guías de turismo, primeros auxilios, gastronomía, entre otros sectores clave de este territorio.

Desde la Concesión continuaremos trabajando para que, en alianza con otras instituciones de este municipio y el departamento, este proyecto siga adelante y la “Ruta de Oro” pase de la capacitación comunitaria a la formalización y se potencien turísticamente todas las bondades económicas, culturales e históricas del municipio de Quinchía.





# Así avanza nuestro proyecto

Con un avance del 94% en la ejecución total de nuestras obras a lo largo de los 146 kilómetros que intervenimos, seguimos construyendo rutas para el bienestar y el desarrollo.

## Concesión Pacífico Tres

Avance de obra por Unidad Funcional  
Corte abril de 2022

### CORTE ABRIL 2022

### % EJECTADO

Concesión Pacífico 3 .....	94%
UF1 La Virginia - Asia .....	100%
UF2 Variante Tesalia .....	100%
UF3 La Manuela - Tres Puertas - Irra .....	100%
UF4 Irra - La Felisa .....	100%
UF5 La Felisa - La Pintada .....	73%

#### Unidad Funcional 1 *La Virginia - Asia*

100%



UF 1 Repotenciación  
Puente Francisco Jaramillo



UF1 Intersección  
Trompeta



UF1 Ampliación de vía



UF1 Intersección entrada a  
Viterbo



UF1 Variante Virginia

#### Unidad Funcional 2 *Variante Tesalia*

100%




UF 2 Intersección  
El Indial



UF 2 Variante  
Tesalia



UF 2 Variante  
Tesalia



UF 2 Túnel  
Tesalia



UF 2 Puente  
Fortunato Gaviria



## Unidad Funcional 3

La Manuela - Tres puertas - Irra

100%




UF 3 Intersección  
La Manuela



UF 3 Intersección  
Tres puertas



UF 3 Puente  
La Manuela



UF 3 Doble Calzada



UF 3 Doble Calzada

## Unidad Funcional 4

Irra - La Felisa

100%




UF 4 Puente  
Tapias



UF 4 Puente  
Cauca



UF 4 Mejoramiento  
de vía



UF 4 Tunel de Irra



UF 4 Tunel de Irra

## Unidad Funcional 5

La Felisa - La Pintada

73%



UF 5 Puente A



UF 5 Puente Arquía



UF 5 Puente B



UF 5 Puente  
Chirapotó



UF 5 Puente  
El Palo



UF 5 PR70+400  
Ampliación de vía

Avance de Obra



# Conoce los valores de pago en las casetas de peaje de nuestra Concesión, durante el 2022



## SUPÍA

**Categoría I:** automóviles, camperos, camionetas.  
**Categoría II:** buses, busetas y microbuses con eje trasero de doble llanta.  
**Categoría III:** Camiones de tres y cuatro ejes.  
**Categoría IV:** camiones de cinco ejes.  
**Categoría V:** camiones de seis ejes.  
**EA:** Eje Adicional.  
**EG:** Eje Grúa.  
**EC:** Eje Cañero.

ESTACIONES	I	II	III	IV	V	EA	ER	EG	EC
<b>SUPÍA</b>	\$9.200	\$10.000	\$21.300	\$27.100	\$30.600	\$9.600	\$9.300	\$7.100	\$7.500
	I	II	III	IV	V	VI	VII		
<b>ACAPULCO</b>	\$12.700	\$15.600	\$15.600	\$15.600	\$37.700	\$47.200	\$54.500		
	I	II	III	IV	V	VI	VII		
<b>IRRA</b>	\$12.700	\$15.700	\$15.700	\$15.700	\$37.600	\$42.200	\$54.500		
	I	II	III	IV	V	VI	VII		
<b>GUAICO</b>	\$18.300	\$22.800	\$22.800	\$22.800	\$54.000	\$68.300	\$78.500		

## ACAPULCO, IRRA, GUAICO

**Categoría I:** automóviles, camperos, camionetas.  
**Categoría II:** buses, busetas y microbuses con eje trasero de doble llanta.  
**Categoría III:** Camiones pequeños de dos ejes.  
**Categoría IV:** camiones grandes de dos ejes.  
**Categoría V:** camiones de tres y cuatro ejes.  
**Categoría VI:** camiones de cinco ejes.  
**Categoría VII:** camiones de seis ejes o más.

**En los Peajes de Acapulco, Guaico e Irra, paga Fácil con FacilPASS**

**facilpass**

Solución Pago de Peajes

Reduce tiempos de espera, evita trancones y realiza tus pagos de peaje en línea – pago electrónico, a través de nuestro aliado: FacilPASS.

Descarga tu ticket de pago electrónico ingresando a nuestro portal **web** <http://www.pacificotres.com/es/peajes>

## Tener en cuenta

- Siempre lleva efectivo disponible y suficiente para el pago, con esto evitas los trancones en las estaciones.
- El no pago del valor del peaje será sancionado con 8 SMLDV.



## ¿Sabes qué son y para qué sirven los postes SOS?

El sistema de señal de auxilio (S.O.S) instalada por la Concesión Pacífico Tres cada tres (3) kilómetros de distancia, brinda la solución de asistencia gratuita ante cualquier eventualidad que se presente, permitiendo la comunicación telefónica entre el usuario y el operador de atención de llamadas, ubicado en el Centro de Control Operacional (CCO).

Este sistema opera las 24 horas del día, los 365 días del año. Te invitamos a hacer un buen uso de los postes S.O.S y a utilizarlos sólo en los casos que se requiera.



# Servicios para nuestros usuarios de la vía

Encuentra nuestras Áreas de Servicios aquí:

- Área de Servicio La Ceiba: PR34+650 Ruta 2507 sector Remolinos.
- Área de Servicio La Caucana: PR36+200 Ruta 2903 sector Cuervos.

La Concesión Pacífico Tres ha dispuesto a lo largo del corredor concesionado, dos (2) Áreas de Servicio para que los usuarios de la vía, además de descansar de su recorrido, encuentren y hagan uso de los siguientes servicios:



Taller  
mecánico  
(ayuda básica)



Baños  
públicos



Teléfonos  
públicos



Enfermería



Parqueaderos

## Importante:

Estos servicios están disponibles las 24 horas, los 365 días del año.

## Juego y aprendo

Por la protección y seguridad del personal de la obra, encuentra la señal transitoria y preventiva que se debe ubicar en la vía.



Operación y mantenimiento



## ¡Cumpliendo metas y sacando sonrisas!

En cumplimiento de una de las obligaciones bióticas establecidas en la Licencia Ambiental 303 de 2016, la Gestión Ambiental de nuestra Concesión hizo entrega de 300 cartillas ambientales a los niños de las instituciones educativas La libertad, El Cairo, La Tesalia y Changüí de la Unidad Funcional 2. Con esta entrega, el proyecto busca incentivar en los más pequeños el conocimiento ambiental del territorio, los servicios ecosistémicos y la importancia de su cuidado y conservación.



## Gran simulacro para la gestión del riesgo de desastres

En el marco del cumplimiento a las obligaciones establecidas por la Autoridad Nacional de Licencias Ambientales ANLA y en articulación con la Gestión Social del concesionario, el 6 de abril del presente año se llevó a cabo el simulacro para la Gestión de Riesgo y Desastres en el corregimiento de Irra -municipio de Quinchía (Risaralda), buscando apoyar a entidades como el cuerpo de bomberos de Quinchía, la Defensa Civil y la Policía Nacional en el desarrollo de actividades que promuevan el fortalecimiento de estrategias para responder correctamente a eventos de desastres que puedan afectar la comunidad del área de influencia.



## Participamos en el Festival de Aves

En articulación con la Institución Educativa La Libertad, participamos en el Primer Festival de Aves de San José de Risaralda que se llevó a cabo el día 13 de mayo de 2022 en el marco del Global Big Day Colombia, donde se donaron 23 camibuses estampados al grupo de observación de aves "Pajareando Ando", conformado por estudiantes de la misma institución. Con este tipo de actividades la Concesión busca contribuir con la educación ambiental de las comunidades a través del conocimiento de la biodiversidad y las estrategias para su protección y conservación en la región.







## Proteger el espacio público es responsabilidad de todos

La Concesión Pacífico Tres ejecuta acciones para prevenir las invasiones con asentamientos informales en el corredor vial concesionado y de esta manera recuperar el derecho de vía, destacando la importancia que tiene el espacio público para el uso común y el impacto que estas ocupaciones pueden tener en la seguridad de los usuarios al transitar por el corredor vial.



Dentro de las labores adelantadas por el concesionario para hacer frente a la recuperación del espacio público, se encuentran:

**Recorridos de inspección ocular.**

**Notificaciones de las invasiones identificadas en el derecho de vía, a las alcaldías, inspecciones de policía y comunidad para que éstas tomen acciones administrativas.**

**Realización de mesas de trabajo con las autoridades municipales.**

**Capacitaciones a las administraciones locales y organizaciones sociales.**

Dado que en nuestro corredor vial identificamos ocupaciones irregulares como: chazas, vallas publicitarias, enramadas, entre otras acciones como corridas de cerca y apropiación de espacios que ya son propiedad del Estado.

## Para tener en cuenta:

**Es deber de los alcaldes** cuidar y preservar las áreas de exclusión o derecho de vía a las que se refiere el Artículo 9 de la Ley 1228 de 2008, y demás legislación vigente y, en consecuencia, están obligados a iniciar de inmediato las acciones de prevención de invasiones y de restitución de bienes de uso público cuando sean invadidas o amenazadas.

## Te contamos...

En acompañamiento del área de Operación y Mantenimiento de la Concesión y la Policía Nacional se han logrado recuperar algunas ocupaciones identificadas en el derecho de vía, actuando en la "Acción preventiva por perturbación" de bienes inmuebles, sean estos de uso público o privado ocupándolos por vías de hecho; la Policía Nacional impedirá o expulsará a los responsables de ella, dentro de las 48 horas siguientes a la ocupación. (Artículo 81, del Código Nacional de Seguridad y Convivencia Ciudadana, ley 1801 de 2016).

***Preservar el espacio público es para la seguridad de la comunidad y demás usuarios de la vía.***

**Espacio público**





## La ANI gana premio internacional por los avances en los proyectos 4G y por la licitación de las Concesiones del Bicentenario

La Agencia Nacional de Infraestructura, ANI, recibió el premio otorgado en Nueva York por IJGlobal a mejor Entidad del Sector Público en América Latina exaltando la Ley de Asociaciones Público Privadas en Colombia que ha permitido con éxito el desarrollo del Programa de Cuarta Generación de Concesiones (4G) y las nuevas Concesiones del Bicentenario.

IJGlobal es una publicación especializada en proyectos de financiación en infraestructura, la cual cada año reconoce el trabajo de sus asesores en las grandes operaciones de Norteamérica y Latinoamérica.

*"Este reconocimiento es resultado del compromiso del gobierno del presidente Iván Duque por concluir, concluir, concluir las obras de infraestructura concesionada en el país, como una política de Estado en la que las obras son de los colombianos. Además, en nuestro objetivo por continuar modernizando la infraestructura de transporte avanzamos en nuestro compromiso por Colombia en la consolidación de las Concesiones del Bicentenario",* aseguró la Ministra de Transporte Ángela María Orozco.

La publicación JGlobal subrayó, que el programa 4G reduce la brecha de inversión en infraestructura y moderniza la infraestructura vial del país. Explicaron que bajo el liderazgo de la Agencia Nacional de Infraestructura (ANI) y utilizando una estructura de APP, el programa 4G ha inyectado a la economía alrededor de \$32 billones en Capex con la ejecución de estas obras.

*"Nos enorgullece recibir este premio porque es el resultado de todo el esfuerzo que hemos puesto en reactivar el programa de Cuarta Generación, una tarea que nos pusimos desde el primer día del Gobierno del presidente Iván Duque, ya que en agosto de 2018 las 4G tenían tan solo un avance del 16 % de ejecución, en comparación con el 63 % en el que hoy está todo el paquete",* indicó Manuel Felipe Gutiérrez, presidente de la Agencia Nacional de Infraestructura (ANI).

Gutiérrez también destacó los avances en los procesos de licitación de las Concesiones del Bicentenario, una apuesta del gobierno nacional para fortalecer el multimodalismo y seguir transformando a Colombia.

También destacaron, desde IJGlobal, el lanzamiento del programa de 5G indicando que será un paquete multimodal que incluirá carreteras, proyectos de navegación fluvial, ferrocarriles y aeropuertos, el cual, en su primera ola tiene 14 proyectos, con una inversión estimada de \$21,79 billones, con los que se espera la generación de 600.000 empleos directos, indirectos e inducidos.



# La Merced (Caldas) y sus Fiestas de la Municipalización, te esperan del 24 al 27 de junio de 2022

## Sobre La Merced

Después de dos años de pandemia, la administración municipal de La Merced, realizará nuevamente “Las Fiestas de la Municipalización”, fiestas que se llevarán a cabo del 24 al 27 de junio de 2022 y donde turistas, propios y demás visitantes podrán disfrutar de actividades culturales, desfiles, comparsas, cabalgatas, concurso del café y el festival arriero.

Además, durante estas festividades los más arriesgados tendrán la oportunidad de realizar “Parapentismo” desde el mirador Alto del Tambor- deporte de aventura que por practicarse entre la altura y sus vientos, permite que quien lo practique divise y se maraville de la riqueza natural enmarcada en hermosos paisajes montañosos del Valle del Río Cauca y los municipios de Riosucio, Marmato y Filadelfia.

Enclavada entre las montañas de la cordillera central, a la margen derecha del río Cauca, en el noroccidente del departamento de Caldas, se establecieron los primeros asentamientos humanos que dieron origen al actual municipio de La Merced, donde los paisajes sobresalen por generar una inmensa riqueza hídrica representada en innumerables quebradas.

A 98 kilómetros de Manizales, este hermoso municipio con más de 6.300 habitantes, reconocido por su clima templado, su arquitectura colonial, y su deliciosa gastronomía, es el lugar ideal para disfrutar del turismo, actividad que alimenta su economía y ofrece innumerables atractivos para propios y visitantes.

## Otros sitios turísticos para visitar:

- Cañón del Río Pozo.
- Cascada Isabel y El Palo y El Jardín Botánico – donde se puede realizar senderismo.
- Templo de Nuestra Señora de las Mercedes.
- Alto de las Llanadas - para apreciar la vista panorámica.



Foto: Punto de Información Turística Caldas

**Y para continuar con más festividades en Caldas, del 30 de junio al 4 de julio de 2022 disfruta de las “Fiestas de la Colación” en Supía (Caldas)**

Estas fiestas se realizan alrededor de la multiculturalidad que caracteriza al municipio, haciendo homenaje a la colación que es el dulce típico elaborado a base de panela y la almendra del fruto de la palma de corozo. En este evento, tienen lugar demostraciones artísticas, danzas, chirimías, alboradas, desfiles, comparsas, cuadrillas, conciertos y eventos culturales.

**Visita Supía y no te pierdas la feria más dulce de Colombia.**

**Turismo**





# Oficinas de atención al usuario



## Oficina principal

**Manizales**  
Calle 77 # 21 – 43  
(barrio Milán).



## Oficina satélite

**Unidad Funcional 5:**  
Sector Puerto Nuevo frente  
al peaje Supía PR 63+400  
margen izquierda sentido  
Manizales - La Pintada.



## Oficinas móviles

**Unidad Funcional 3.1:**  
Centro de Control  
Operacional CCO PR  
36+850 margen izquierda  
sentido Manizales – Irra.



**Unidad Funcional 1:**  
Área de Servicio La Ceiba  
(PR34+650) Ruta 2507  
sector Remolinos.

## Allí podrás solicitar:



Información sobre el proyecto de la  
Concesión Pacífico Tres.



Presentar Peticiones, Quejas, Reclamos  
y/o Solicitudes.



Entregar tu hoja de vida.

## Horario de atención:

De lunes a viernes de 8:00 a.m. a 6:00 p.m.  
y los sábados de 8:00 a.m. a 2:00 p.m.

**Cuando en la vía lo necesites, haz uso de todos nuestros medios y servicios  
dispuestos para servirte**

En caso de que presentes dificultades mecánicas al transitar por nuestra vía concesionada, solicita las 24 horas al día, siete (7) días a la semana, los servicios de carro taller, ambulancia, grúa, inspección vial, entre otros.

**Marca #793, llama a la línea 01 8000 423 780  
o comunícate al celular 321 973 84 70.**



## Sigue toda nuestra información en:



### Televisión:

Programa institucional último domingo de  
cada mes (Mayo 29 – Junio 26 – Julio 31 de  
2022) a partir de las 12:30 m. por el canal  
Telecafé.



### Radio:

Programa institucional último miércoles  
de cada mes (Mayo 25 - Junio 29 - Julio 27)  
a las 4:00 p.m. Por Radio Cóndor 1540 AM.



[www.pacificotres.com](http://www.pacificotres.com)



[contactenos@pacificotres.com](mailto:contactenos@pacificotres.com)



Concesión Pacífico Tres



@PacíficoTres



Concesión Pacífico Tres



**CONCESIÓN  
PACÍFICO TRES**

*En la ruta del bienestar  
y el desarrollo.*